

FOTO 01



FOTO 02



FOTO 03



FOTO 04



FOTO 05



FOTO 06



FOTO 07



FOTO 08



FOTO 09



FOTO 10



FOTO 11



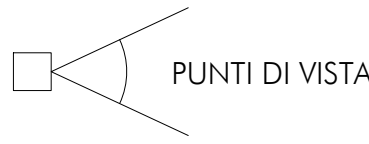
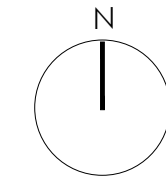
FOTO 12



FOTO 13



FOTO 14



PUNTI DI VISTA

SUPERFICI TRASFORMATE

RETE STRADALE ASFALTATA O SIMILARE 18.023 mq

RETI E SUPERFICI SU MISTO, PIETRISCO, SABBIA E RESIDUI MISTI 60.935 mq

ARENILE SOGGETTO A CALPESTIO, 6.637 mq

COMUNE DI CAPACCIO PAESTUM

Provincia di Salerno
Area Lavori Pubblici




SVILUPPO SOSTENIBILE DELLA FASCIA COSTIERA:

RIQUALIFICAZIONE AMBIENTALE TORRE-LINORA

Progetto di fattibilità Tecnica ed Economica approvato con
[] Delibera di CC [] Delibera di GC [] Determinazione Dirigenziale
n. ___ del ___/___/___

RUP:
Ing. Federica Turi



PROGETTISTA:
Ing. Giovanni Vito Bello

SINDACO

Avv. Francesco Alfieri

VER. 1.0	VERSIONE INIZIALE	DATA ___/___/___
VER. N. X	NOTE DI VERSIONE	DATA VERSIONE

FASE PROGETTUALE

PROGETTO DI
FATTIBILITÀ TECNICA
ED ECONOMICA

ELABORATI
PLANIMETRIA DELLE AREE OGGETTO DI
DEGRADO AMBIENTALE

DATA: NOVEMBRE 2023

SCALA: 1:2000

CODICE FILE: /PFTE/GR04

GR04.1